



## SELVITYS KORVAUSVAATIMUKSEEN

Vaurioituneen auton rekisterinumero			polkupyörällä liukastuminen
Korvausvaatimuksen esittäjän nimi			
Tapahtumapäivä	24.11.2025	Kello	14.50
Tapahtumapaikka			
Hoitovelvollisuus	Tamp. kaupunki		
Korvausvelvollisuus	Tamp. kaupunki		
<p><del>_____</del> on liukastunut 24.11.2025 klo 14.50 pyöräillessään pyörätiellä Tampereella Lempääläntien ja Vihinkujan risteyksessä. Hän on ilmoittanut yhtiöllemme kaatumisen johtuneen tien jäisestä pinnasta.</p>  <p>Google Maps</p>			
Liitteet: säähavainto, gps-selitys			
Tiedot antoi	Päiväys	13.2.26	
	Nimi		
	Ammattinimike		



## SELVITYS KORVAUSVAATIMUKSEEN

Tapahtumapäivä	24.11.2025	Kello	14.50
Tapahtumapaikka	Lempääläntien ja Vihikujan risteys		
Hoitovelvollisuus	Tampereen Infra Oy		
<b>Säätila ja kelitieto:</b>  Keli tapahtumahetkellä on ollut 21.11. satoi lunta pari milliiä ja 22.11 pakastu, 23.11 lämpö + 3 astetta, 24.11 +2 astetta päivällä.  Säätila ja kelitieto noudettu Buldiesta.			
<b>Toimenpiteet:</b>  Tapahtumapaikassa on suoritettu toimenpiteitä seuraavasti:  20.11 klo 5 katua on suolattu tienhoitoautolla. 21.11 klo 9.42 aurattu Willellä, 21.11 on aurattu klo 13.15 aikaa tienhoitoautolla. 24.11 hiekotettu klo 7.45 ko. kohdalla Willellä.			
Omavalvonta: 24.11 on tehty omavalvontakierros, jossa ei todettu poikkeamia.			
Tiedot antoi	Päiväys	16.2.2026	
	Ammattinimike		

## Liite 1 Säätila ja kelitieto

Etsi ajoneuvoja, kuljet...

Takaisin vanhaan Version




Jukka Haapaniemi



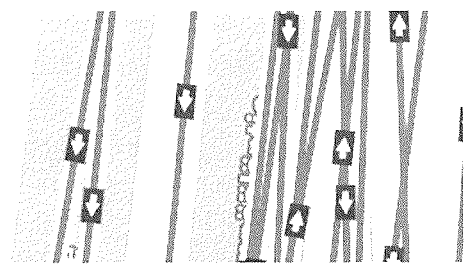
Katso tarkempia tietoja



Reitin ja laitteiden käytön näyttö



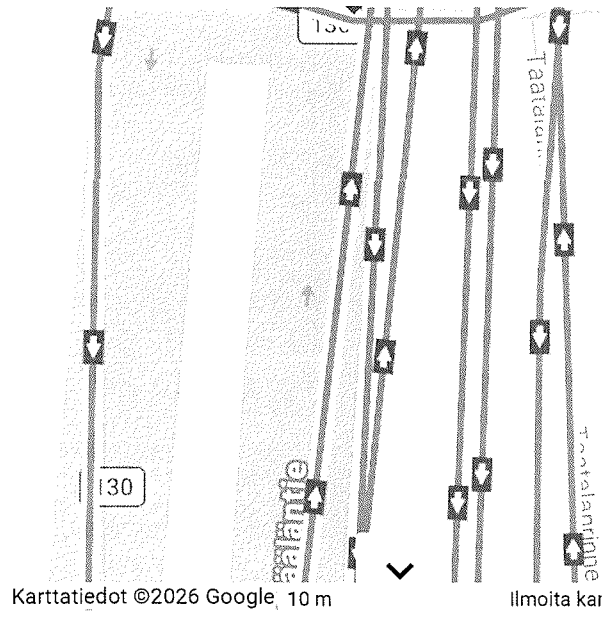
Google



Ei kuljettajaa  
136-LAX

Vihinkuja, Tampere, Tampereen seutukunta, Pirkanmaa, 33824, Suomi  
24.11.2025 07.45

Suunta  
Polttoaineen taso  
Mittarilukema 24 054,8  
Nopeus 12

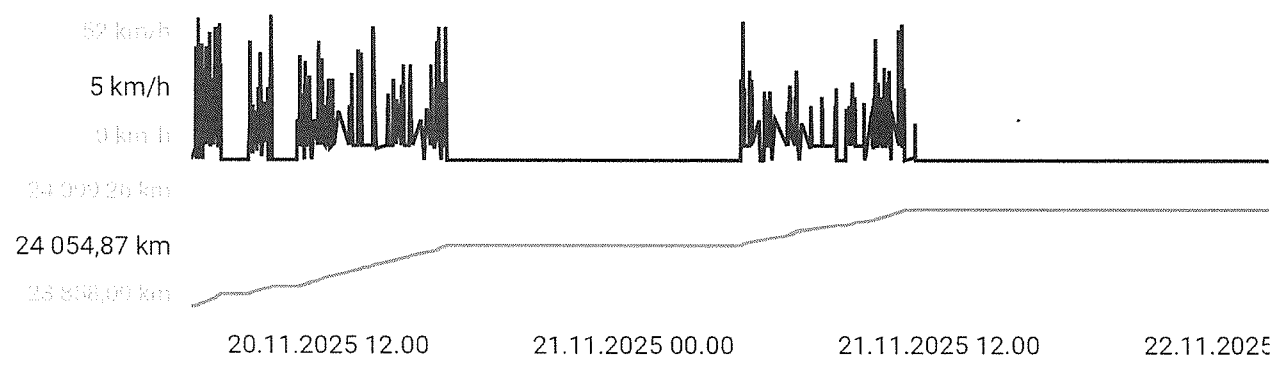


Karttatiedot ©2026 Google, 10 m

Ilmoita kar

Nopeus Mittarilukema

Lineaarinen kuvaaja Ei lineaarista kuv



Etsi ajoneuvoja, kuljet...

Takaisin vanhaan versioon



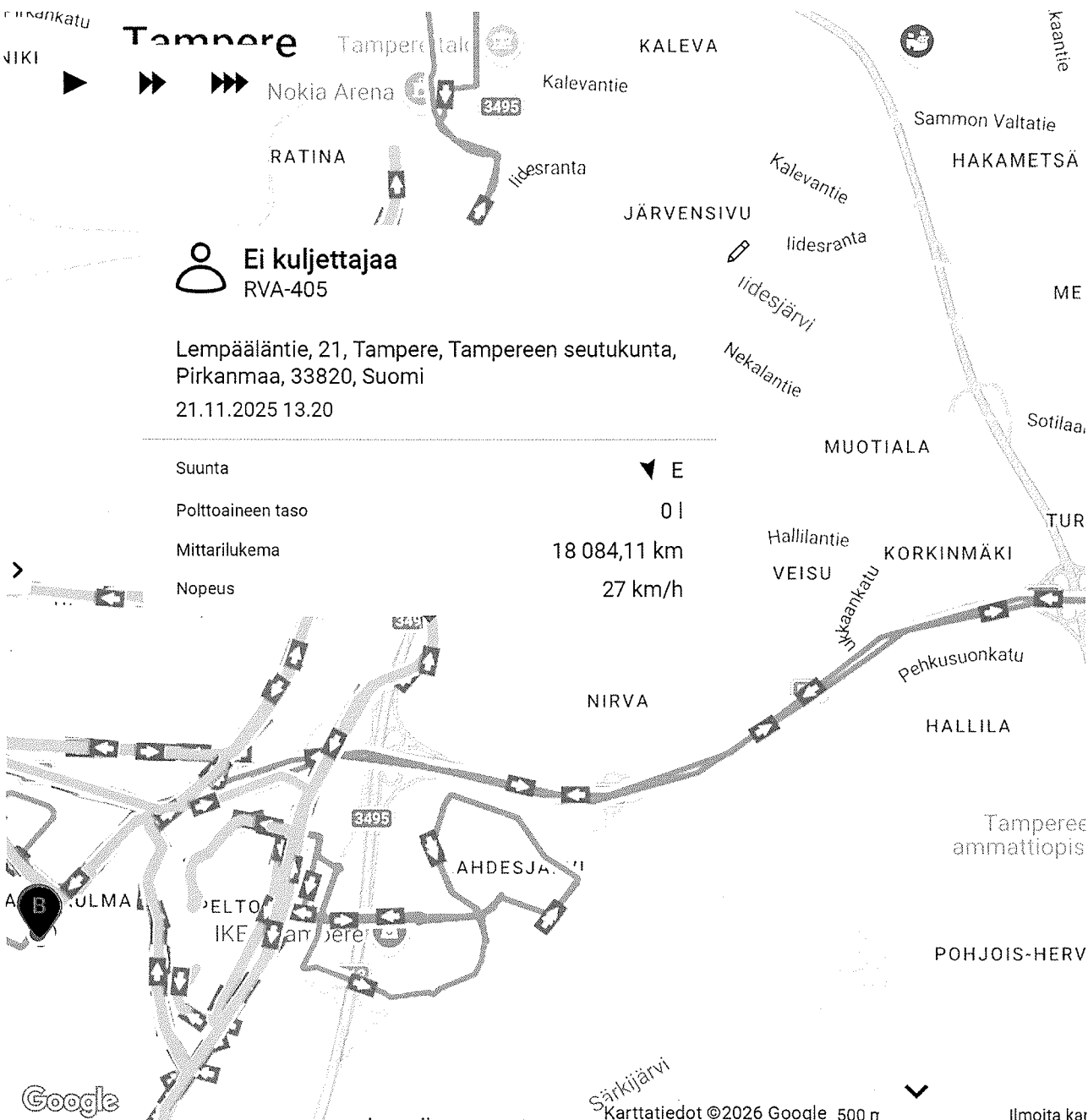
Jukka Haapaniemi



Katso tarkempia tietoja



Reitin ja laitteiden käytön näyttö



Ei kuljettajaa  
RVA-405

Lempääläntie, 21, Tampere, Tampereen seutukunta,  
Pirkanmaa, 33820, Suomi  
21.11.2025 13.20

Suunta	▼ E
Polttoaineen taso	0 l
Mittarilukema	18 084,11 km
Nopeus	27 km/h

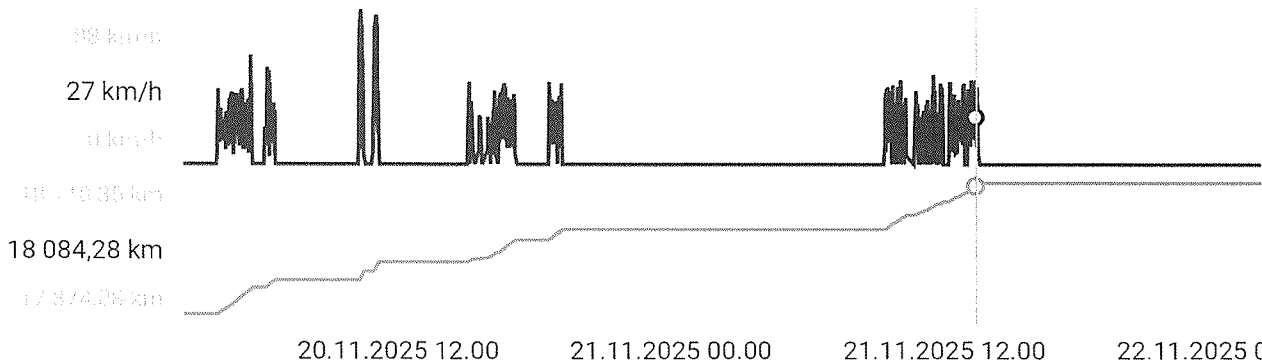


Nopeus

Mittarilukema

Lineaarinen kuvaaja

Ei lineaarista kuv





**SÄÄUUTISET | Lumisade heikentää ajokeliä, öisin jopa 20–35 pakkasastetta – jäät edelleen osassa maata selvästi tavanomaista ohuempia**

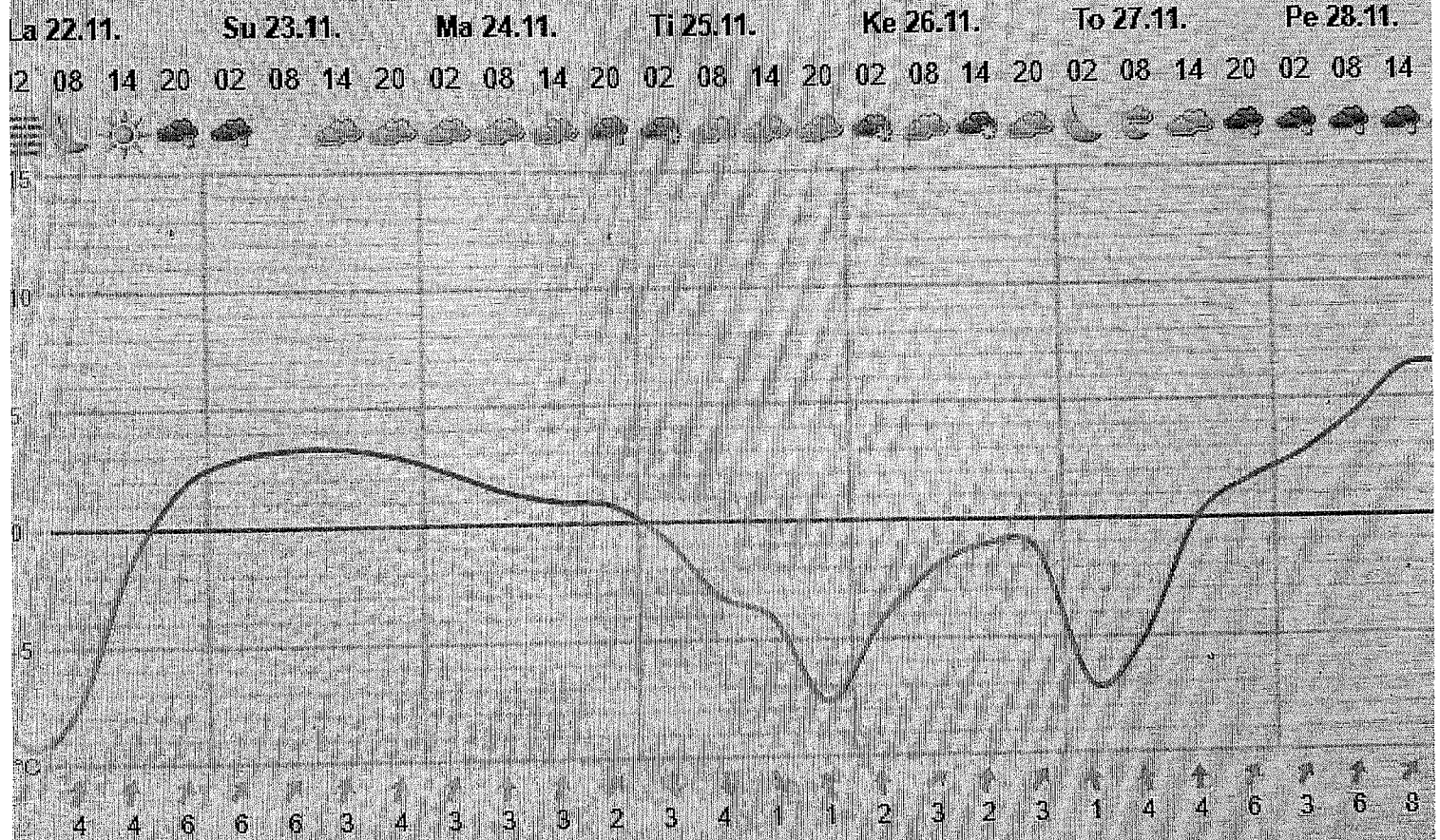
# Tampere

## HAVAINTOHISTORIA TAMPERE / PIRKKALA

Täsmäsää

◆ Tampere / Pirkkala (14,1 km)

◆ Marraskuu 2025



Sunnuntai 30.11.  
**20.00**



**+3,9 °C**

Pilvistä, vähäistä sadetta  
Sade - mm  
3,2 m/s ↑

Katso havaintohistoria tunnin välein valitsemalla kokonaisen kuukauden sijaan yksi päivä